

# Strukturbild Fyrbodals – bakgrund

Det politiska beslutet att starta arbetet togs av Fyrbodals kommunalförbunds direktion den 2014-05-08.

Stödjer arbetet att förverkliga Fyrbodals genomförandeplan inom målen:

- En ledande kunskapsregion
- En region för alla
- En region där vi tar globalt ansvar
- En region som syns och engagerar

Målen finns även i Västra Götaland 2020, Västragötalandsregionens strategi för utveckling.

VGR stödjer Fyrbodals strukturbildsarbete och har även initierat det.

# Strukturbildens syfte

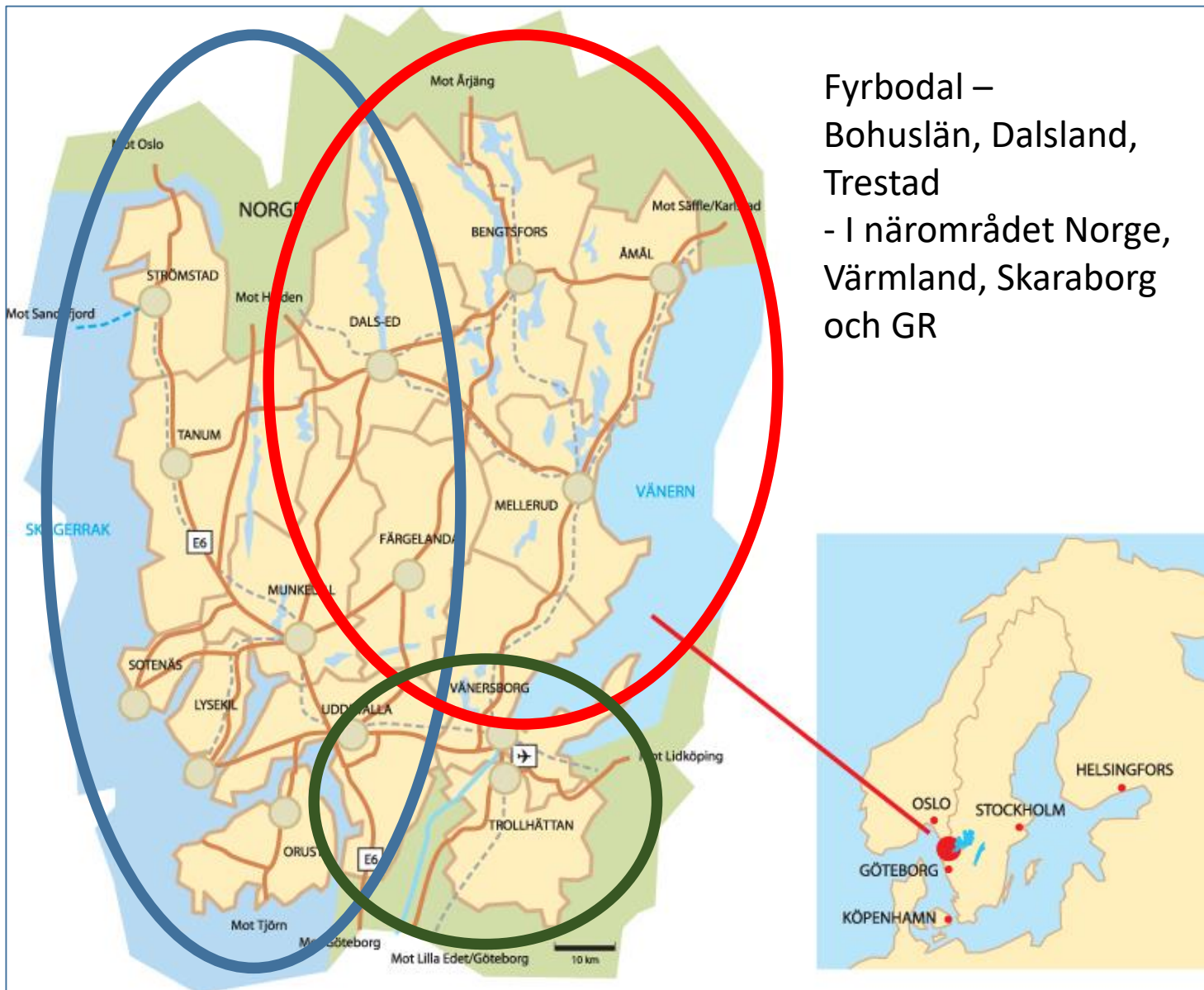
- Visa på förutsättningar och samband i Fyrbodal samt hur Fyrbodal sammanlänkas med övriga Västra Götaland och dess omland.
- Stärka Fyrbodalregionens hållbara utveckling genom en större helhetssyn kring fysisk planering.
- *(Tillhandahålla ett genomarbetat underlag till politiken för beslut om vår gemensamma framtidsbild).*

# Strukturbildsprocessen

- Dialogmöten med 12 av Fyrbodals 14 kommuner.
- 2 seminarier med workshoppar med syfte att öka kunskap och se samband.
- I dialogerna har Fyrbodals kommuner beretts tillfälle att beskriva kommunens förutsättningar.
- Vid seminarium den 23 mars har VGR informerat om sin roll och att de strukturbilder som tas fram i de 4 delregionerna i Västra Götaland kan bilda underlag för en gemensam målbild för Västra Götaland.
- Seminarium den 18 maj har bl. a handlat om den funktionella geografin, kartor över besöksmål samt samspelet stad och land med landsbygdskommitténs betänkande.
- I workshoparna har deltagarna haft dialoger utifrån seminarier och kartor över Fyrbodal om utveckling och fysisk planering.

# Förutsättningar och Samband

- Strukturbildsprocessen har visat på dessa förutsättningar och samband
  - De större städerna är samlade i södra Fyrbodal
  - Avstånden är långa inom Fyrbodal – lång pendlingstid till arbete och utbildning.
  - Infrastruktur är viktig för utveckling – ökad turtäthet och samma system över administrativa gränser ökar pendlingsmöjligheter.

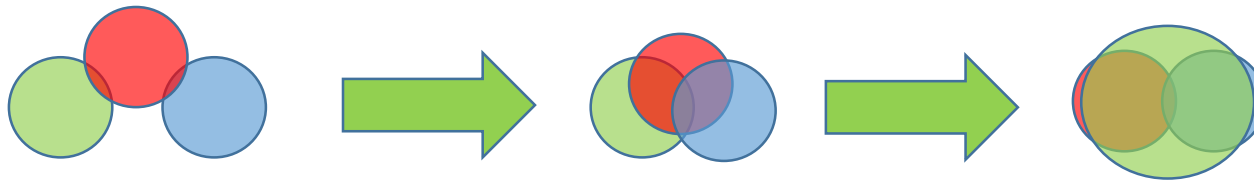


Fyrbodalen –  
Bohuslän, Dalsland,  
Trestad  
- I närområdet Norge,  
Värmland, Skaraborg  
och GR

# Hållbar utveckling genom fysisk planering

Hållbar utveckling - utveckling mot ett ekologiskt hållbart samhälle som är socialt och ekonomiskt hållbart.

Att öka samverkan och stärka kopplingen mellan kommunal fysisk planering och regionala utvecklingsfrågor ger ökad samsyn och leder till ökad förståelse för vikten av samarbete för att utveckla Fyrbodalsregionen.

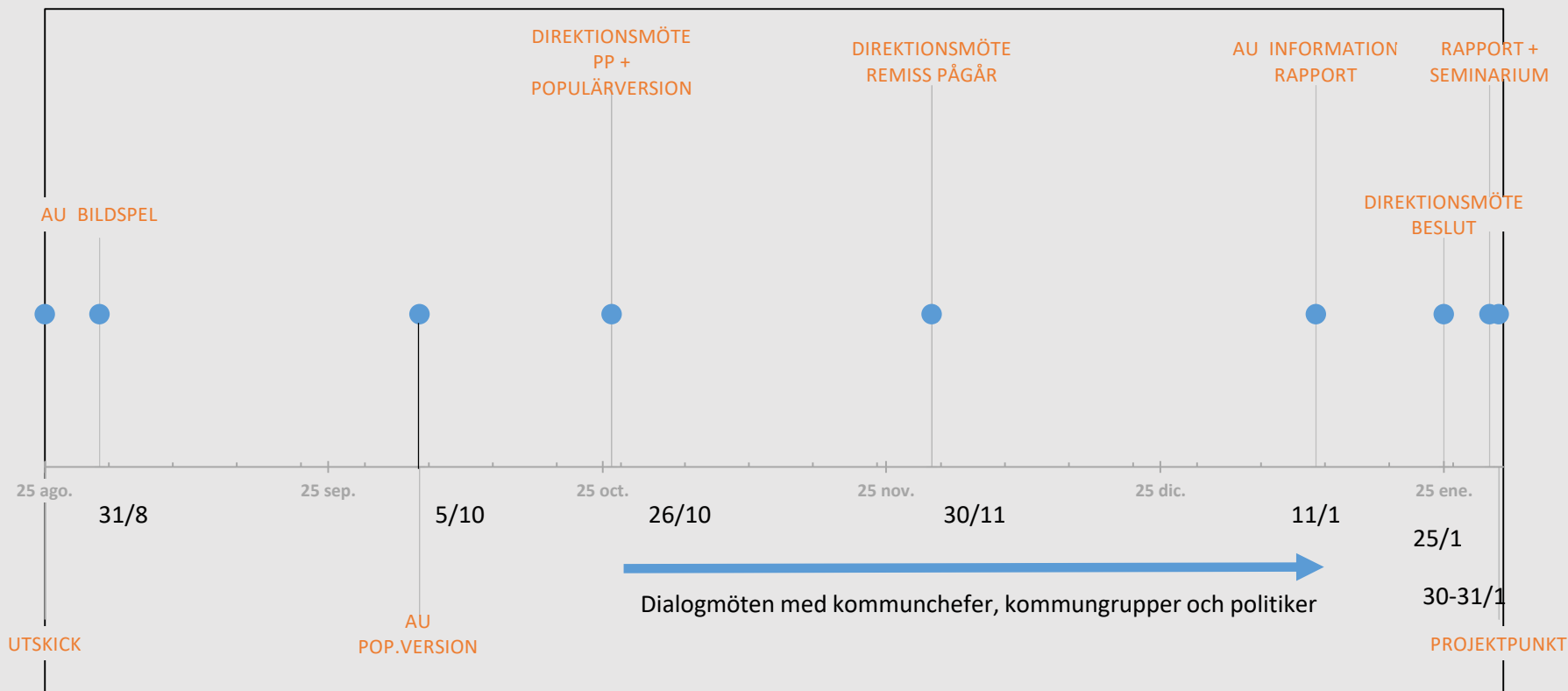


● Ekologiskt hållbart samhälle   ● Socialt hållbart samhälle   ● Ekonomiskt hållbart samhälle

# Dialogmöten – samverkan

- Dialog med kommunchefsgruppen
- 3 dialogtillfällen med kommungrupper och politiker
  - 1 i Dalsland
  - 1 i Bohuslän
  - 1 i Trestad

Förmiddag tjänstemän och eftermiddag politiker.



En kortversion, populärversion Strukturbild Fyrbodalen utformas och tillställs direktionens möte den 26 oktober. Synpunkter samlas in. Dialogmöten hålls med kommunchefer, kommungrupper och politiker under tiden 27 oktober till 11 januari. I januari 2018 kan ett beslut tas i direktionen. Seminarium planeras 30 januari och rapport redovisas.